

КАРТА
ПОСАДОЧНОЙ
ПЛОЩАДКИ

КТПП
63° 40' 47" с
057° 22' 13" в

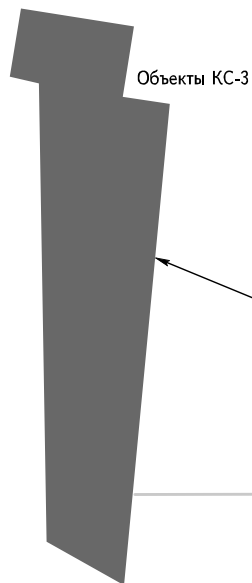
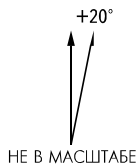
Нпп
113м

УХТА ВЫШКА 118.100

ВУКТЫЛ, РОССИЯ

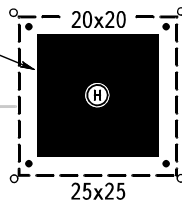
КС-3 ВУКТЫЛЬСКАЯ

КООРДИНАТЫ ПЗ - 90.02



Объекты КС-3

400



ПРЕВЫШЕНИЯ И
РАЗМЕРЫ В МЕТРАХ
НАПРАВЛЕНИЕ МАГНИТНОЕ

	РАЗМЕРЫ	НЕСУЩАЯ СПОСОБНОСТЬ	ПОКРЫТИЕ
TLOF	20 X 20	PCN 9/R/B/X/U	бетон
FATO	25 X 25		грунт

ИСТИННЫЕ ПЕЛЕНГИ FATO: 360°00'/180°00'.
СВЕТООБОРУДОВАНИЕ: По углам TLOF ОМИ - белые.

ПРЕДУПРЕЖДЕНИЯ
Полеты над объектами КС-3 на высоте менее 300м - ЗАПРЕЩЕНЫ.
ПРИМЕЧАНИЯ
Рекомендуемые сектора взлета и посадки Ам 300°-020°, Ам 120°-200°.